






LEGENDA

- x—x—x—x— HRANICE DOTČENÉHO ÚZEMÍ
- NAVRŽENÉ STAVBY
- EVL DOUPOVSKÉ HORY
- PTAČÍ OBLAST DOUPOVSKÉ HORY

GENERÁLNÍ PROJEKTANT		Odp. projektant ING. PAVEL MENHARD 	Techn. kontrola ING. JAN CIHLAR 	 VODOHOSPODÁŘSKÝ ROZVOJ A VÝSTAVBA a.s. Nábřeží 4 150 56 Praha 5		
PROJEKTANT		Vypracoval JAN METELKA, DiS. 	Odp. projektant ING. Radek Veselý			
Kraj ÚSTECKÝ KRAJ		Obec KADAŇ			 Sweco Hydroprojekt a.s. Ústředí Praha Táborská 31, 140 16 Praha 4 praha@sweco.cz; www.sweco.cz	
Investor POVODÍ OHŘE, státní podnik				Soubor C.1_Situace.dwg		
JEZ NA OHŘI (KADAŇ – DOLNÍ)				Formát 2 X A4		
JEZ NA OHŘI (KADAŇ – DOLNÍ) – ŠTĚRKOVÁ PROPUST				Datum 08/2021		
C. SITUAČNÍ VÝKRESY				Stupeň DPS		
SITUAČNÍ VÝKRES ŠIRŠÍCH VZTAHŮ				Zakázka 3334/002	Měřítko 1: 5000	Výkres č.: C.1